IMPLANTAÇÃO - PLANTA SATÉLITE

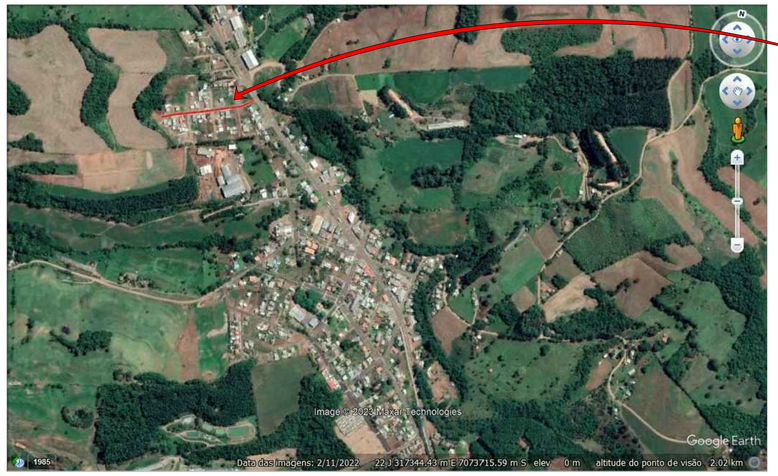

MAPA URBANO DE NOVO HORIZONTE

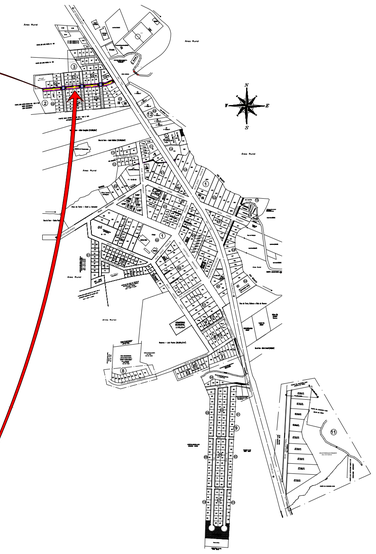

RUA BRUNO SANAGIOTTO

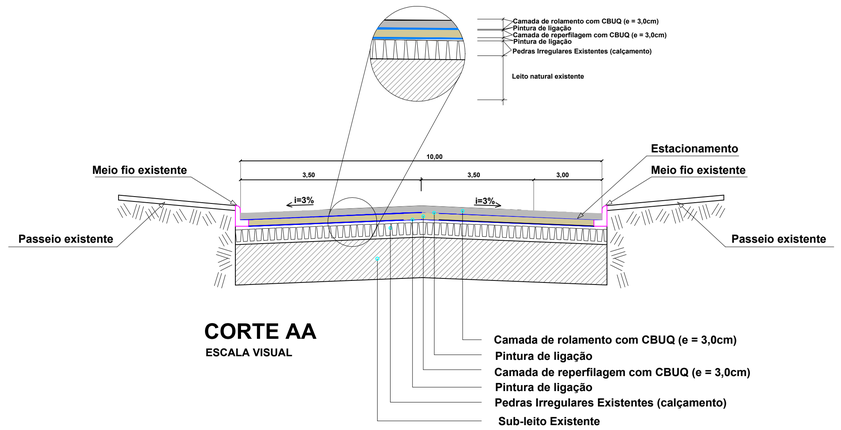

CORTE AA
ESCALA VISUAL



MAPA DE SITUAÇÃO
ESCALA VISUAL

MAPA DE SANTA CATARINA

NOTAS:

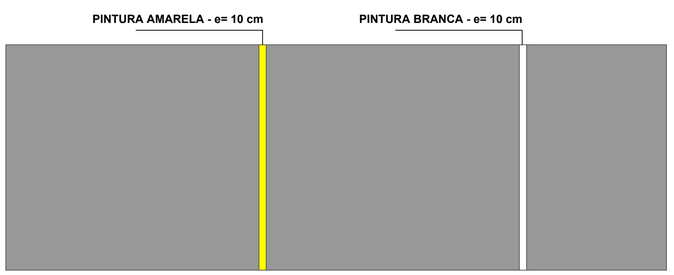

DET. SINALIZAÇÃO HORIZONTAL
ESCALA VISUAL

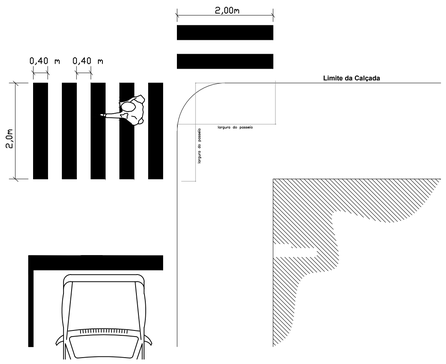

Posição das Faixas de Pedestres

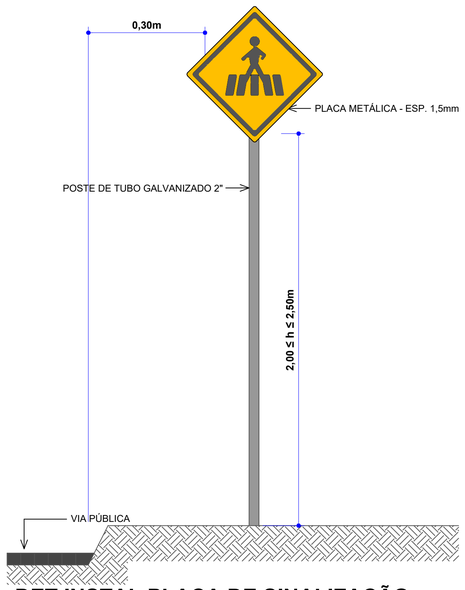

DET.INSTAL.PLACA DE SINALIZAÇÃO
ESCALA VISUAL

CONVENÇÕES

- **Placa A-32b - Passagem sinalizada de pedestres**



A32: Passagem De Pedestres		
Forma	Cor	
Octogonal	Fundo	Amarelo
	Simbolo	Preto
	Orla interna	Preto
	Orla externa	Amarelo
	Letras	Preto

Via	Lado (m)	Orla int. (m)	Orla ext. (m)
Urbana	0,50	0,028	0,014

DETALHE PLACA A32
SESCALA

AMNOROESTE
ASSOCIAÇÃO DOS MUNICÍPIOS DO NOROESTE DE SANTA CATARINA

PROJETO ARQUITETÔNICO

PAVIMENTAÇÃO ASFÁLTICA SOBRE PEDRAS IRREGULARES RUA BRUNO SANAGIOTTO

ENDEREÇO:	BRUNO SANAGIOTTO NOVO HORIZONTE-SC
PROPRIETÁRIO:	PREFEITURA MUNICIPAL DE NOVO HORIZONTE - SC CNPJ 95.990.115/0001-87
RESPONSÁVEL TÉCNICO:	AMARILDO MARTINS RIBEIRO:05079131918 Assinado de forma digital por AMARILDO MARTINS RIBEIRO:05079131918 Dados: 2023.12.08 10:37:22 -03'00' Engº Civil Amarildo M. Ribeiro - CREA-SC 156004-7
RESPONSÁVEL TÉCNICO:	Engº Civil Jean C. Tortelli - CREA-SC 182379-4
RESPONSÁVEL TÉCNICO:	Engº Eletricista Charlan Smaniotto Luzzatto - CREA-SC 127695-8
DESENHO CAD:	Eliveltro Jesus Passini - CFT-01901295907 Jaison R. dos Santos - CREA/SC 178513-5
DESCRIÇÃO	MAPA DE SITUAÇÃO SIMBOLOGIA DETALHES
PRANCHA:	ARQ.-01/03
ÁREA TOTAL:	3.097,27m²
ESCALA:	INDICADA
CONTATO:	E-MAIL: amnoroeste@amnoroeste.org.br - TEL: (49)3344-1991

01/12/2023

A1 - 84.10 X 59.40